






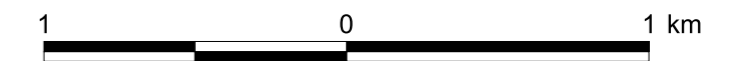
Área Seleccionada e Alternativas Locacionais

-  Rodovia
-  Drenagem
-  Área seleccionada
-  Área alternativa



Sistema de Coordenadas UTM
Datum: SAD69

Escala 1:25.000



Localização no Estado

